

In maart 2017 verscheen de tweede editie van *De Loop van de Hunebedden* waarin we de wijzigingen die op dat moment bekend waren, uiteraard meegenomen hebben. Op dit blad geven we steeds aan voor welke editie de routewijziging bedoeld is. Op het labeltje aan de ringband en achterin in het colofon van het boekje kun je vinden van welke editie jouw exemplaar is!

*Let op: in deze routewijzigingen vind je een compleet nieuwe Etappe 15!*

---

## **ETAPPE 1 ASSEN - GASTEREN**

### **WIJZIGING ALLEEN VOOR EERSTE EDITIE!**

#### **AANVULLING TEKST BIJ [5] (30 JUNI 2016)**

Vlak voor onze *Loop langs de hunebedden* in productie ging, hebben we het eerste stukje van de route compleet moeten omgooien omdat het Asser Stationsgebied de komende jaren op de schop gaat. Bij het schuiven van de teksten zijn per ongeluk een paar zinnen in [5] spoorloos verdwenen...

- 5** Voeg na ‘Neem tweede pad R’ de volgende regels toe:  
**Op driesprong RD. Na bruggetje LA, straat oversteken en pad volgen.**  
**Eerste pad LA. Eerste pad RA (is bij tweede bankje).**  
**Op verharde weg RA.**

### **WIJZIGING VOOR EERSTE ÉN TWEEDE EDITIE!**

#### **VERDUIDELIJKING TEKST BIJ [11] EN [12] (15 MEI 2017)**

We zijn door enkele wandelaars geattendeerd over een onduidelijkheid op het Ballooërveld.

- 11** De laatste aanwijzing vervalt en wordt:  
**Op Y-splitsing RD.**
- 12** De derde en vierde aanwijzing wijzigen in:  
**Op splitsing van het pad rechts aanhouden. Volgende splitsing links aanhouden. Pad blijven volgen, in ‘kuil’ RD.**

## ETAPPE 2 GASTEREN - WESTLAREN

### WIJZIGING ALLEEN VOOR EERSTE EDITIE!

#### VERDUIDELIJKING BIJ [5] (28 JULI 2016)

In verband met een onduidelijkheid in [5] hebben we de omschrijving aangepast.

- 5** Wijzing de derde aanwijzing 'Einde pad RA, Heideweg' in:  
**Na zomerhuisje nummer 83 RA, Heideweg.**

## ETAPPE 3 WESTLAREN - ANNEN

### WIJZIGING VOOR EERSTE ÉN TWEDE EDITIE!

#### ROUTEWIJZIGING IN DE VIJFTIG BUNDER BIJ [2] (29 JANUARI 2021)

Door boswerkzaamheden in De Vijftig Bunder hebben we de route enigszins aangepast. De aanwijzingen van [2] vervallen tot en met 'Na overstapje op de weg RA' en worden:

- 2** Ga 100 m na huisje aan linkerkant RA De Vijftig Bunder op. Pad langs sloot volgen (voormalige tankgracht uit Tweede Wereldoorlog). Na 500 m bij paaltje met rode pijl LA dóór droge sloot. RD over heideveld. Bij paaltje met rode pijl RA en na 20 m LA vóór afrastering. Pad langs bos volgen. Terrein LA verlaten na klaphek. Op verharde weg RA.

### WIJZIGING ALLEEN VOOR EERSTE EDITIE!

#### VERANDERING IN PAALTJESROUTE BIJ [10] en [11] (28 JULI 2016)

In de laatste aanwijzing van [10] staat dat je bij een paaltje met rode kop LA moet. Deze Staatsbosbeheer-wandeling bestaat niet meer! De nieuwe wandeling heeft paaltjes met een lichtgroene kleur...

Ook bij [11] is het paaltje met rode kop weg, maar je moet hier wel linksaf gaan.

## **ETAPPE 4 ANNEN - EEXTERHALTE**

### **WIJZIGING VOOR EERSTE ÉN TWEEDE EDITIE!**

#### **VERANDERING IN PAALTJESROUTE BIJ [3] (1 MEI 2021)**

De bij [3] genoemde paaltjes van een Staatsbosbeheer-wandeling hebben inmiddels een geel/groene kop gekregen.

### **WIJZIGING VOOR EERSTE ÉN TWEEDE EDITIE!**

#### **ROUTEWIJZIGING BIJ [5] (3 APRIL 2020)**

Omdat bij [5] de privé-begraafplaats niet meer voor het publiek toegankelijk is, hebben we hier de route moeten wijzigen.

**5** Steek klinkerweg over naar zandpad. Bij begin bos RD, later RD langs hek.

### **WIJZIGING VOOR EERSTE ÉN TWEEDE EDITIE!**

#### **VERDUIDELIJKING BIJ [6] EN [7] (1 MEI 2021)**

De bij [6] en [7] genoemde vakstenen met nummer 36 zijn erg begroeid en niet duidelijk zichtbaar meer.

**6** De eerstgenoemde vaksteen 36 is de eerste viersprong waar je LA kunt. De tweede steen staat op de volgende viersprong.

## ETAPPE 7 ODOORN - EMMEN

### WIJZIGING ALLEEN VOOR EERSTE EDITIE!

#### VERDUIDELIJKING BIJ [8] (28 JULI 2016)

- 8** Bovenaan de tweede bladzijde staat 'Einde fietspad RD'. Wijzig dit in:  
**Einde pad op fietspad RD.**  
Ter verduidelijking: je moet verderop ongeveer 150 meter langs de asfaltweg lopen tot de tweede driesprong!

### WIJZIGING VOOR EERSTE ÉN TWEEDE EDITIE!

#### VERDUIDELIJKING BIJ [13] (8 MAART 2021)

In dit deel van het bos worden werkzaamheden uitgevoerd waardoor niet alle paden even duidelijk zijn. Ook zijn de paaltjes met gele kop niet meer aanwezig.

- 13** In de tekst staat 'Bij paaltjes met gele kop links aanhouden. Op viersprong breed zandpad RA'. Duidelijker is:  
**Pad blijven volgen tot kruising met breed zandpad. Hier RA.**

## **ETAPPE 8 EMMEN - NOORD-SLEEN**

### **WIJZIGING VOOR EERSTE ÉN TWEEDE EDITIE!**

#### **KLINKERWEG BIJ [3] ASFALTWEG (1 NOVEMBER 2021)**

Bij [3] staat dat je na een walletje op een klinkerweg komt. Deze weg is inmiddels geasfalteerd.

### **WIJZIGING ALLEEN VOOR EERSTE EDITIE!**

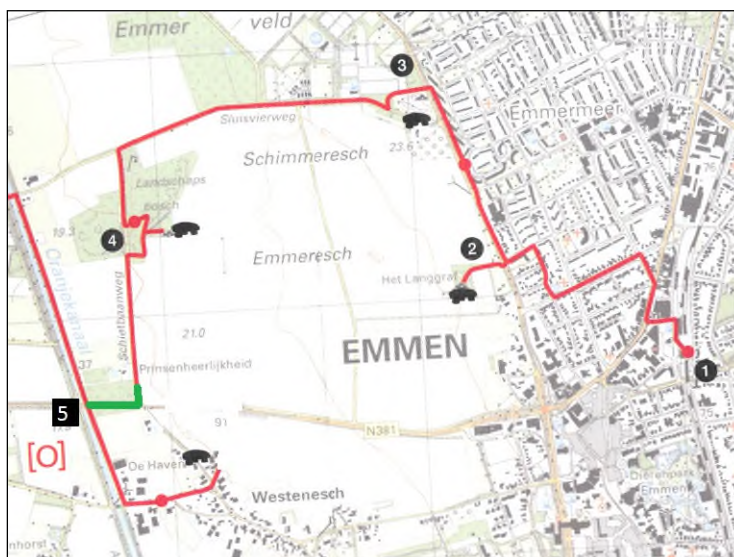
#### **OVERSTEEK N381 NAAR WESTENESCH AFGESLOTEN (17 MEI 2017)**

In 2017 is de oversteek over de N381 op weg naar Westenesch afgesloten. We hebben een alternatief gevonden dat helaas inhoudt dat je vanaf het Oranjekanaal even heen en terug moet naar hunebed D44.

Vervang de tekst [4] en [5] door de volgende nieuwe tekst:

- 4 Op volgende driesprong LA naar hunebed D42. Terug op bospad LA. Op asfaltweg LA. Bij snelweg RA.**
- 5 Vóór kanaal LA. Bij brug LA. Bij ‘brinkje’ LA. Einde ‘brinkje’ schuin rechtdoor, Schietbaanweg. Hunebed D44 bij schuur boerderij aan linkerkant. Na hunebed teruglopen naar punt 5. Daar weg langs kanaal vervolgen. Einde zandweg brug oversteken en aan andere kant verder lopen. Onder viaduct Lutkeland door.**

*Op het kaartje hieronder zie je de routewijziging in het groen aangegeven.*





## ETAPPE 12 SPIER - ANSEN

Startpunt kruising De Steegde/Brinkkampen, Spier

Let op: **GPS startpunt 52 49 04, 06 28 02**

### WIJZIGING VOOR EERSTE ÉN TWEEDE EDITIE!

#### MOGELIJKE OMLEIDING BIJ [5] (11 DECEMBER 2017)

Omdat een deel van de route bij [5] in een nat jaargetijde erg moeilijk begaanbaar is, hebben we een alternatief bedacht.

- 5** *Alternatief als route te nat is* Op viersprong RD. Einde zandweg RA over dam. Zandpad met naastliggend fietspad volgen, laatste stuk is verhard. Bij't Olde Posthuus RA. Bij tweede verharde weg RA, Waterleuzen. Einde weg RD langs afrastering.

Ga vervolgens verder met punt 6.

## ETAPPE 13 ANSEN - HAVELTE

Startpunt Restaurant De Huiskamer, Kerkdijk 2, Ansen

Let op: **GPS startpunt 52 46 56, 06 20 02**

Eindpunt Theehuis Havelterberg, Van Helomaweg 47, Havelte

Let op: **huisnummer is 47**

### WIJZIGING VOOR EERSTE ÉN TWEEDE EDITIE!

#### VERDUIDELIJING BIJ [1] EN [2] (7 JUNI 2022)

Een wandelaar maakte ons erop attent dat de verwijzing naar een bord van Het Drentse Landschap in [1] en [2] mogelijk voor wat verwarring zou kunnen zorgen.

- 1** Laatste aanwijzing wordt:  
**Op driesprong (met Madeweg) RD.**
- 2** Eerste aanwijzing wordt:  
**Bij informatiepaneel Landgoed Rheebruggen bospad RA.**

## **ETAPPE 14 HAVELTE - DIEVER**

**Startpunt Theehuis Havelterberg, Van Helomaweg 47, Havelte**

**Let op: huisnummer is 47**

**GPS startpunt 52 47 27, 06 12 57**



## **ETAPPE 15 DIEVER - APPELSCHA**

Startpunt Schultehuis/Oermuseum, Brink 7, Diever





Let op: **GPS startpunt 52 51 18, 06 19 01**

### **WIJZIGING VOOR EERSTE ÉN TWEEDE EDITIE!**



#### **GEHEEL NIEUWE ROUTE VOOR ETAPPE 15 (21 JULI 2021)**

Staatsbosbeheer heeft ingrijpende werkzaamheden uitgevoerd in de boswachterijen Diever, Hoogersmilde en Appelscha. Deze hebben ervoor gezorgd dat tal van routewijzigingen noodzakelijk werden. Om het simpel te houden hebben we besloten om Etappe 15 helemaal opnieuw uit te zetten. Je vindt hier de nieuwe routebeschrijving plus twee nieuwe routekaartjes.

Als gevolg van allerlei afwijkende regels voor honden in de verschillende gebieden, kan je huisdier deze etappe helaas niet mee.

- 1** Vanaf Schultehuis RA en vóór kerk RA. Einde straat LA. Eerste straat RA, Kasteel. Direct hierna LA, Groningerweg.
- 2** Na hunebed voorbij huisnr. 3 op pad LA. Op driesprong rechts aanhouden (*Volg hier een stukje het Drenthepad* ). Ook bij Landgoed Heezeberg, rechts aanhouden. Op T-splitsing RA. Op kruising RD. Na 100 m op Y-splitsing links aanhouden (*Hier*  *verlaten.*). Pad RD blijven volgen tot volgende Y-splitsing, hier links aanhouden.
- 3** Einde pad RA. Eerste kruising LA. Rechtdoorgaand pad blijven volgen. (2 x kruising RD).  
Op driesprong rechts aanhouden (  aanduiding). Op T-kruising bospad LA, fietspad negeren. Einde pad op fietspad RA. Na 100 m RA door klaphek ingang Hoekenbrink.
- 4** Op Y-splitsing RA (  aanduiding). Volg smal pad over heideveld, pad buigt naar links. Ook in volgende bocht naar links pad blijven volgen. Bij zandbult rechts omhoog. Beneden op pad LA, fietspad met zandpad. (Verderop rechts van het pad Monument Halifax bommenwerper 1943).  
Op Y-splitsing rechts aanhouden (fietspad verlaten). Over parkeerplaats en

op fietspad RA. Direct daarna bij paddenstoel 24358 LA weg oversteken en zandpad volgen, Grensweg.

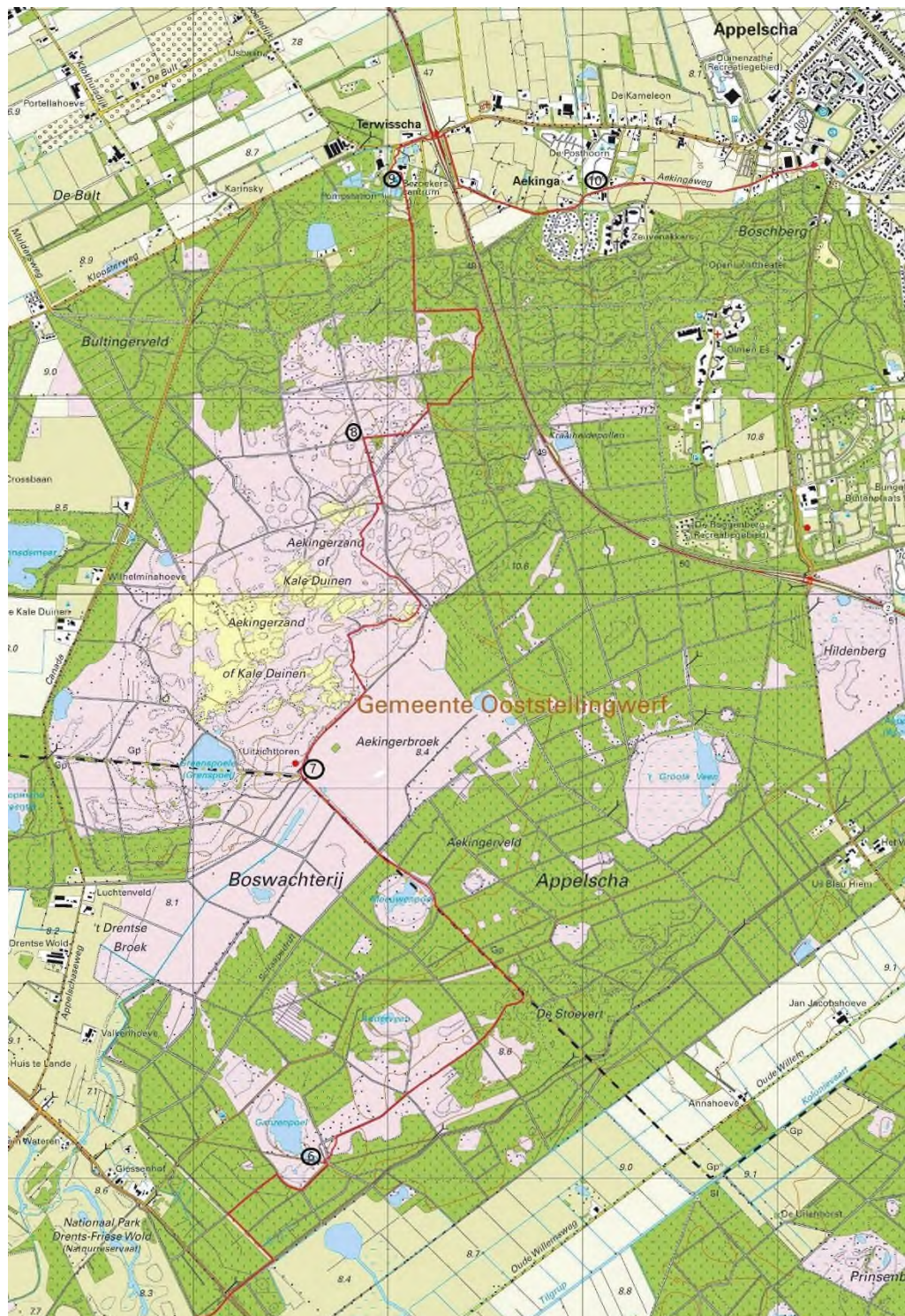
- 5** Pad blijven volgen. Waar fietspad RA buigt, smal pad rechts naast fietspad nemen. Op kruising RD. Volgende kruising LA. Op kruising na het ven aan rechterzijde RA. Doorgaande pad volgen. Twee keer op kruising RD. Einde Pad RA over bruggetje. Waar fietspad rechtsaf buigt, het rechts van fietspad gelegen pad nemen. Steek RD fietspad en doorgaande weg over. Na 300 m LA, (*Volg hier tot halverwege punt **8** het Drenthepad* ). Op kruising RA. Einde pad RA. Door klaphek LA.
- 6** Ga om hek heen en neem dan smal pad schuin rechts over heideveld. Op T-kruising RA, zandpad. Pad RD blijven volgen. Einde pad LA, pad steeds blijven volgen. Na Meeuwenpoel (zichtbaar aan linkerkant) bij einde bos RD tot uitkijktoren.
- 7** Bij uitkijktoren RA. Waar fietspad linksaf buigt, neem zandpad links van fietspad. Zandpad blijven volgen. Op zandvlakte RD. Ga 50 m voor fietspad LA. Einde zandpad RA en direct LA zandpad op.
- 8** Tweede kruising RA. Op fietspad LA en direct rechts aanhouden op zandpad. Einde pad over veerooster LA en na 30 m RA. Op Y splitsing links aanhouden. Einde pad LA. Pad RD volgen langs heideveldje, negeer zijpaadjes. (*Hier*  *verlaten.*). Op fietspad LA. Eerste kruising RA, pad blijven volgen. Volg op Y splitsing links aanhoudend het betonpad. Blijf pad volgen tot Bezoekerscentrum SBB.
- 9** Bij Bezoekerscentrum SBB LA en vervolgens aan het eind RA. Ga direct RA door klaphek, neem Kabouterpad. Overkant grasveld via klaphek verlaten. Op fietspad RA. Na viaduct RA over fietspad, wordt later Aekingeweg.
- 10** Na huisnr. 5 RD zandpad volgen. Op kruising RD. Op het grote plein bij Boerestreek einde etappe.





## ROUWIIJZIGINGEN LOOP LANGS DE HUNEBEDDEN (220607, blad 12)

### ROUTEKAART ETAPPE 15 - NOORD



## **ETAPPE 16 APPELSCHA - VEENHUIZEN**

### **WIJZIGING VOOR EERSTE ÉN TWEEDE EDITIE!**

#### **PAALTJE VERVANGEN DOOR BORDJE BIJ [5] (1 NOVEMBER 2021)**

Bij [5] staat dat je een paaltje met cijfer 2 RA moet. Aan het paaltje zit nu een geel bordje van Natuurmonumenten met de tekst 'Uitsluitend toegang voor wandelaars'.

## **ETAPPE 17 VEENHUIZEN - NORG**

### **WIJZIGING VOOR EERSTE ÉN TWEEDE EDITIE!**

#### **ALTERNATIEF VOOR AFGESLOTEN PAD BIJ [3] (11 AUGUSTUS 2017)**

In het dorp Een heeft een boer een pad langs zijn land afgesloten en moesten we de volgende eenvoudige omleiding maken.

**3** Vervang de tekst van deze aanwijzing voor:

**Op rotonde RD, Hoofdstraat. Na nr. 56 (tegenover Café Hofsteenge) RA en direct LA. Op dresprong RD. Einde pad op klinkerweg RA. Tegenover nr. 34 LA. In bocht RA. Na kleine zandvlakte op driesprong RD.**

## **ETAPPE 18 NORG - ASSEN-NOORD**

### **WIJZIGING VOOR EERSTE ÉN TWEEDE EDITIE!**

#### **WIJZIGING BIJ [1] (12 SEPTEMBER 2018)**

Een wandelaar mailde ons dat een van de aanwijzingen niet meer klopt. De in de vierde aanwijzing genoemde palen zijn namelijk verdwenen.

- 1 Lees dus bij deze vierde aanwijzing;  
**Vóór verkeersdrempel in de weg LA over zandpad met naastliggend fietspad.**

### **WIJZIGING VOOR EERSTE ÉN TWEEDE EDITIE!**

#### **WIJZIGING BIJ [3] (18 MEI 2022)**

Op het routekaartje blijkt voorbij [3] een pad verkeerd ingetekend te zijn. Hieronder vind je op een detail uit de kaart de goede route ingetekend.

De beschrijving in de tekst klopt overigens wel.

