

In maart 2017 verscheen de tweede editie van *De Loop van de Hunebedden* waarin we de wijzigingen die op dat moment bekend waren, uiteraard meegenomen hebben. Op dit blad geven we steeds aan voor welke editie de routewijziging bedoeld is. Op het labeltje aan de ringband en achterin in het colofon van het boekje kun je vinden van welke editie jouw exemplaar is!

Let op: in deze routewijzigingen vind je een compleet nieuwe Etappe 15!

ETAPPE 1 ASSEN - GASTEREN

WIJZIGING ALLEEN VOOR EERSTE EDITIE!

AANVULLING TEKST BIJ [5] (30 JUNI 2016)

Vlak voor onze *Loop langs de hunebedden* in productie ging, hebben we het eerste stukje van de route compleet moeten omgooien omdat het Asser Stationsgebied de komende jaren op de schop gaat. Bij het schuiven van de teksten zijn per ongeluk een paar zinnen in [5] spoorloos verdwenen...

- 5** Voeg na 'Neem tweede pad R' de volgende regels toe:
Op driesprong RD. Na bruggetje LA, straat oversteken en pad volgen.
Eerste pad LA. Eerste pad RA (is bij tweede bankje).
Op verharde weg RA.

WIJZIGING VOOR EERSTE ÉN TWEEDE EDITIE!

VERDUIDELIJKING TEKST BIJ [11] EN [12] (15 MEI 2017)

We zijn door enkele wandelaars geattendeerd over een onduidelijkheid op het Ballooërveld.

- 11** De laatste aanwijzing vervalt en wordt:
Op Y-splitsing RD.
- 12** De derde en vierde aanwijzing wijzigen in:
Op splitsing van het pad rechts aanhouden. Volgende splitsing links aanhouden. Pad blijven volgen, in 'kuil' RD.

ETAPPE 2 GASTEREN - WESTLAREN

WIJZIGING ALLEEN VOOR EERSTE EDITIE!

VERDUIDELIJKING BIJ [5] (28 JULI 2016)

In verband met een onduidelijkheid in [5] hebben we de omschrijving aangepast.

- 5** Wijzing de derde aanwijzing 'Einde pad RA, Heideweg' in:
Na zomerhuisje nummer 83 RA, Heideweg.

ETAPPE 3 WESTLAREN - ANNEN

WIJZIGING VOOR EERSTE ÉN TWEEDE EDITIE!

ROUTEWIJZIGING IN DE VIJFTIG BUNDER BIJ [2] (29 JANUARI 2021)

Door boswerkzaamheden in De Vijftig Bunder hebben we de route enigszins aangepast. De aanwijzingen van [2] vervallen tot en met 'Na overstapje op de weg RA' en worden:

- 2** **Ga 100 m na huisje aan linkerkant RA De Vijftig Bunder op. Pad langs sloot volgen (voormalige tankgracht uit Tweede Wereldoorlog). Na 500 m bij paaltje met rode pijl LA dóór droge sloot. RD over heideveld. Bij paaltje met rode pijl RA en na 20 m LA vóór afrastering. Pad langs bos volgen. Terrein LA verlaten na klaphek. Op verharde weg RA.**

WIJZIGING ALLEEN VOOR EERSTE EDITIE!

VERANDERING IN PAALTJESROUTE BIJ [10] en [11] (28 JULI 2016)

In de laatste aanwijzing van [10] staat dat je bij een paaltje met rode kop LA moet. Deze Staatsbosbeheer-wandeling bestaat niet meer! De nieuwe wandeling heeft paaltjes met een lichtgroene kleur...

Ook bij [11] is het paaltje met rode kop weg, maar je moet hier wel linksaf gaan.





ETAPPE 15 DIEVER - APPELSCHA

WIJZIGING VOOR EERSTE ÉN TWEEDE EDITIE!



GEHEEL NIEUWE ROUTE VOOR ETAPPE 15 (21 JULI 2021)

Staatsbosbeheer heeft ingrijpende werkzaamheden uitgevoerd in de boswachterijen Diever, Hoogersmilde en Appelscha. Deze hebben ervoor gezorgd dat tal van routewijzigingen noodzakelijk werden. Om het simpel te houden hebben we besloten om Etappe 15 helemaal opnieuw uit te zetten. Je vindt hier de nieuwe routebeschrijving plus twee nieuwe routekaartjes.

Als gevolg van allerlei afwijkende regels voor honden in de verschillende gebieden, kan je huisdier deze etappe helaas niet mee.

- 1** Vanaf Schultehuis RA en vóór kerk RA. Einde straat LA. Eerste straat RA, Kasteel. Direct hierna LA, Groningerweg.
- 2** Na hunebed voorbij huisnr. 3 op pad LA. Op driesprong rechts aanhouden (*Volg hier een stukje het Drenthepad* ). Ook bij Landgoed Heezeberg, rechts aanhouden. Op T-splitsing RA. Op kruising RD. Na 100 m op Y-splitsing links aanhouden (*Hier*  *verlaten.*). Pad RD blijven volgen tot volgende Y-splitsing, hier links aanhouden.
- 3** Einde pad RA. Eerste kruising LA. Rechtdoorgaand pad blijven volgen. (2 x kruising RD).
Op driesprong rechts aanhouden ( aanduiding). Op T-kruising bospad LA, fietspad negeren. Einde pad op fietspad RA. Na 100 m RA door klaphek ingang Hoekenbrink.
- 4** Op Y-splitsing RA ( aanduiding). Volg smal pad over heideveld, pad buigt naar links. Ook in volgende bocht naar links pad blijven volgen. Bij zandbult rechts omhoog. Beneden op pad LA, fietspad met zandpad. (Verderop rechts van het pad Monument Halifax bommenwerper 1943).
Op Y-splitsing rechts aanhouden (fietspad verlaten). Over parkeerplaats en

op fietspad RA. Direct daarna bij paddenstoel 24358 LA weg oversteken en zandpad volgen, Grensweg.

- 5** Pad blijven volgen. Waar fietspad RA buigt, smal pad rechts naast fietspad nemen. Op kruising RD. Volgende kruising LA. Op kruising na het ven aan rechterzijde RA. Doorgaande pad volgen. Twee keer op kruising RD. Einde Pad RA over bruggetje. Waar fietspad rechtsaf buigt, het rechts van fietspad gelegen pad nemen. Steek RD fietspad en doorgaande weg over. Na 300 m LA, *(Volg hier tot halverwege punt **8** het Drenthepad ).* Op kruising RA. Einde pad RA. Door klaphek LA.
- 6** Ga om hek heen en neem dan smal pad schuin rechts over heideveld. Op T-kruising RA, zandpad. Pad RD blijven volgen. Einde pad LA, pad steeds blijven volgen. Na Meeuwenpoel (zichtbaar aan linkerkant) bij einde bos RD tot uitkijktoren.
- 7** Bij uitkijktoren RA. Waar fietspad linksaf buigt, neem zandpad links van fietspad. Zandpad blijven volgen. Op zandvlakte RD. Ga 50 m voor fietspad LA. Einde zandpad RA en direct LA zandpad op.
- 8** Tweede kruising RA. Op fietspad LA en direct rechts aanhouden op zandpad. Einde pad over veerooster LA en na 30 m RA. Op Y splitsing links aanhouden. Einde pad LA. Pad RD volgen langs heideveldje, negeer zijpaadjes. *(Hier  verlaten.)*. Op fietspad LA. Eerste kruising RA, pad blijven volgen. Volg op Y splitsing links aanhoudend het betonpad. Blijf pad volgen tot Bezoekerscentrum SBB.
- 9** Bij Bezoekerscentrum SBB LA en vervolgens aan het eind RA. Ga direct RA door klaphek, neem Kabouterpad. Overkant grasveld via klaphek verlaten. Op fietspad RA. Na viaduct RA over fietspad, wordt later Aekingeweg.
- 10** Na huisnr. 5 RD zandpad volgen. Op kruising RD. Op het grote plein bij Boerestreek einde etappe.

