

Een eindje om met Het Drentse Landschap

Bertus Boivin  
Eric van der Bilt

15

# Wandelroute

## De Blinkerd en het Oude Diep



## De Blinkerd en het Oude Diep

Als je niet beter zou weten, zou je op z'n minst denken dat De Blinkerd een vliegende schotel is die uit verre zonnestelsels precies hier bovenop de berg geland is... Maar eigenlijk is De Blinkerd gewoon het informatiecentrum van Essent Milieu en de stichting 'Het Drentse Landschap' dat u onder andere informeert over het project het Oude Diep.

Vanuit De Blinkerd heeft u een prachtig uitzicht op een heel bijzonder stukje Drenthe. Twintig miljoen kuub afval veranderden in groene heuvels met aan de voet prachtige nieuwe natuur. De Blinkerd is het startpunt van een wandeling naar het Oude Diep waar 'Het Drentse Landschap' druk bezig is om de beek en het beekdal in oude luister te herstellen. Paaltjes met paarse koppen wijzen u de weg.

**1** Vanaf de parkeerplaats steekt u het kanaaltje over via de betonblokken. Volg het schelpenpad en sla op het asfaltweggetje linksaf.

*Mensen die slecht ter been zijn, blijven aan deze kant van het water en volgen het pad tot (02).*

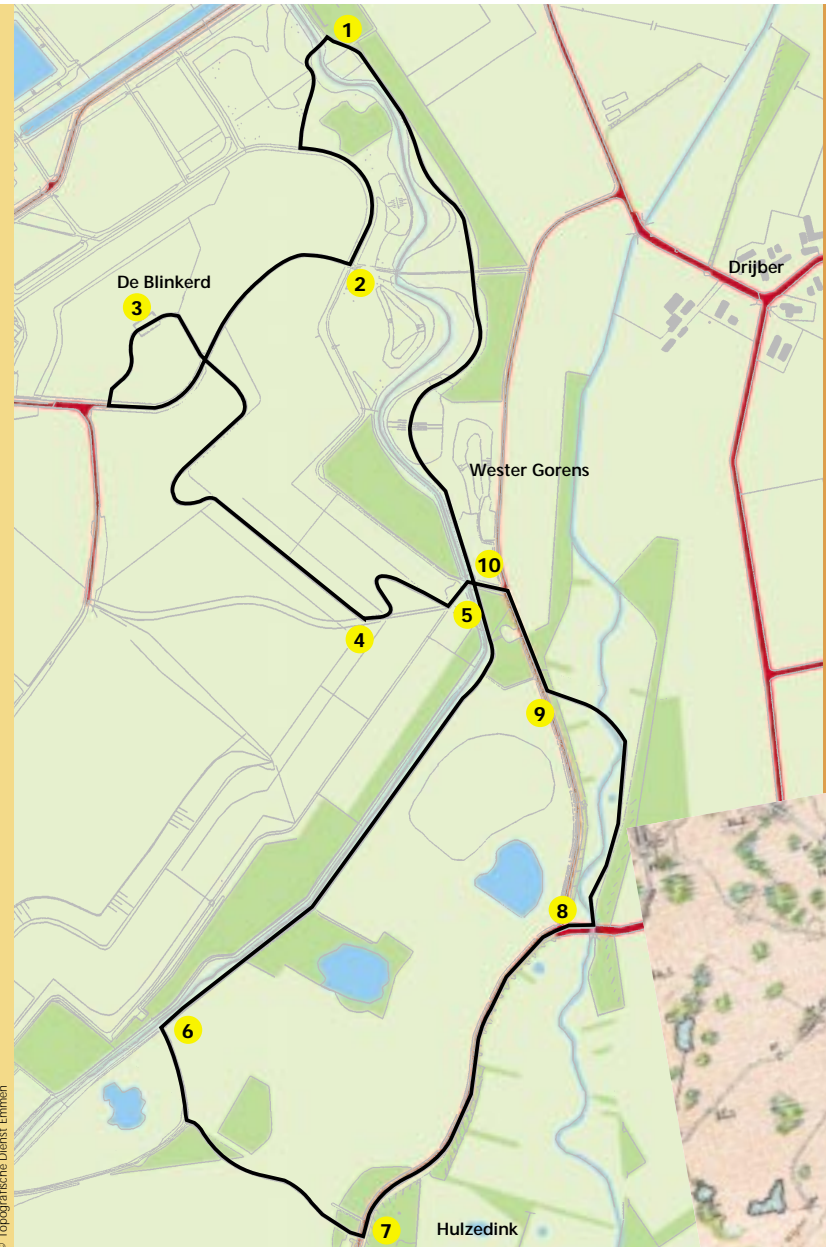
**2** Ga rechtsaf de berg op. Na een flinke klim gaat u bovenop de berg rechtsaf naar De Blinkerd. Bezoekerscentrum De Blinkerd is het resultaat van een samenwerking van het Waterschap Reest en Wieden, Essent Milieu, het Recreatieschap Drenthe, de gemeente Midden-Drenthe, de provincie Drenthe en de stichting 'Het Drentse Landschap'. U vindt er informatie over het Oude Diep-project, over de oude vuilstort en over moderne afvalverwerkingsmethodes. Een deel van De Blinkerd is speciaal voor kinderen ingericht.

De Blinkerd werd in de zomer van 2001 geopend. Het is een bijzonder bouwwerk geworden, omdat de ondergrond bovenop de berg zo

instabiel is, dat een echte fundering niet mogelijk bleek. Stelt u zich De Blinkerd dus voor als een stalen schip dat op de berg 'drijft'...

De naam De Blinkerd is afgeleid van de oude veldnaam Blink. Een deel van de 'goorns' van de boeren van Drijber aan deze kant van het Oude Diep heette namelijk zo. De goorns waren de groentetuinen van het dorp. Meestal lagen ze tussen het dorp en de es, maar in Drijber was dat niet het geval. De Blink had kennelijk zulke goede grond dat de boeren er graag een wat langere wandeling voor over hadden...

**3** Bij het verlaten van De Blinkerd loopt u de kant van Essent Milieu op. Via het klaphek brengt een schelpenpaadje u terug naar de asfaltweg. Een klein stukje linksaf en vervolgens door een volgend klaphekje rechtsaf. Het pad volgt de flank van de voormalige stortplaats. In 1929 richtte de Staat der Nederlanden de N.V. Vuilafvoer



© Topografische Dienst Emmen

Fotop: Jaap de Vries



**Startpunt** Parkeerplaats bij de kiosk aan het VAM-kanaal, bereikbaar vanaf de weg Wijster-Drijber (volg de borden!).

**Lengte route** circa 5 km

**Benodigde tijd** 2 à 2½ uur

**Openbaar vervoer** Vanaf NS-station Hoogeveen Arriva lijn 35, uitstappen halte VAM-weg/VAM-kanaal. Daarna langs het VAM-kanaal naar de parkeerplaats (Let

op: rijdt slechts een paar keer per dag op werkdagen!)

**Honden** Toegestaan mits aangelijnd.

**Begaanbaarheid paden** Goed begaanbaar in alle jaargetijden. (Voor mensen die slecht ter been zijn of een kinderwagen bij zich hebben, zijn in de route-beschrijving alternatieven aangegeven.)


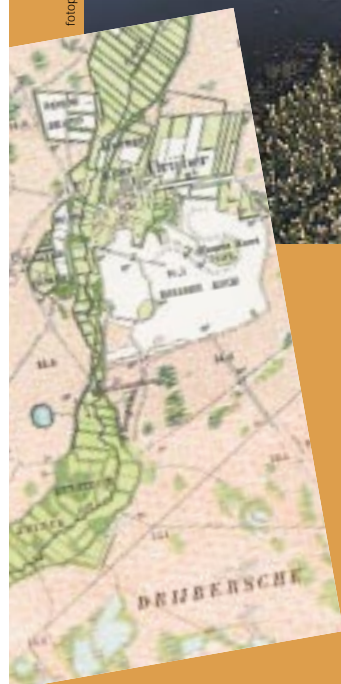


foto: Jaap de Vries



Situatie rond 1895

< Beekjuffer

Koekoeksbloem >



foto: Jaap de Vries

Maatschappij VAM op. Het bedrijf moest huisafval uit de grote steden tot compost gaan verwerken. Het mes sneed aan twee kanten. Steden als Den Haag en Groningen raakten hun afval kwijt en Drenthe kreeg compost om de schrale heidegronden te helpen ontginnen. Het grote gebouw – met gemak het grootste gebouw van Drenthe – is de in 1996 in gebruik genomen *Geïntegreerde Afval Verwerkings Installatie* (GAVI). Metalen, zand en stenen en een deel van het papier en plastic worden in de installatie eerst uit het afval gescheiden. De rest gaat naar de verbrandingsovens van de installatie, waar ruim 400 duizend ton per jaar kan worden verbrand. Er gelden zeer strenge milieueisen voor de vrijkomende rookgassen. Dankzij het verbranden van het afval hoeft er veel minder gestort te worden dan vroeger.

**4** Voor het schelpenpad steil naar beneden gaat slingeren, moet u eigenlijk even op het bankje gaan zitten om van het uitzicht te genieten.

U zit hier op zo'n 43 meter hoogte (56 meter boven NAP) en kijkt uit over het beekdal van het Oude Diep. U kunt de beek hier goed zien liggen als er geen blad aan de bomen zit. Links ziet u het diep als een kaarsrecht afwateringskanaaltje liggen, recht voor u ligt het project Zuidmaten waar 'Het Drentse Landschap' de beek weer zijn oude kronkelende loop heeft teruggegeven. Daarachter ligt het esdorp

Drijber dat vroeger tussen de hei en het beekdal van het Oude Diep lag ingeklemd. Ten zuiden van het dorp waren de akkers op de Drijbersche Esch, aan deze kant van de beek lagen de goorns. Bij helder weer ziet u dat de horizon geen rechte streep is. U kunt hier minstens tien kilometer ver kijken en ziet in de verte de Hondsrug liggen.

**5** Aan de voet van de berg steekt u het watertje over. Ga hier rechtsaf en volg het pad langs de oever.

*U kunt de wandeling met meer dan de helft bekorten door hier in plaats van rechtsaf linksaf te slaan en dus de andere kant op langs het watertje te lopen. Door het pad te volgen komt u weer op de parkeerplaats uit. Het Oude Diep zult u dan echter niet zien!* De waterpartij lijkt heel natuurlijk, maar is in feite een sloot die gegraven is om water te kunnen opvangen dat van de afgedekte afvalberg stroomt. Via de sloot wordt het water afgevoerd naar het VAM-kanaal. Allerlei soorten vissen voelen zich in de sloot prima thuis. Hetzelfde geldt voor de gele prima's in de walkant.

**6** Voorbij het bosje neemt u het schelpenpad linksaf. Op de driesprong gaat u weer linksaf. Vanaf het moment dat u van de berg af gekomen bent, loopt u door het tussengebied tussen de berg en het Oude Diep. Dit gebied is de afgelopen tijd flink aangepakt. Het zal zich gaan ontwikkelen tot

## De Blinkerd en het Oude Diep

een groen, glooiend parklandschap. Later zullen runderen ervoor gaan zorgen dat het gebied open blijft. Loop rustig even een eindje het terrein in. Bijvoorbeeld naar de grote poel waar altijd wel iets te zien is. Of te horen is, het gekwaak van de groene kikker bijvoorbeeld!

**7** Op de asfaltweg, die langs de rand van het beekdal van het Oude Diep loopt, slaat u linksaf.

Rechts van u ligt het eigenlijke beekdal van het Oude Diep. Het bosje met eiken, berken, els, iep, populier en wilg heet het Hulzedink. In het verleden was het er zo nat dat niemand het de moeite van het ontginnen waard vond. De boeren van Drijber haalden er het 'boerengeriefhout' uit dat van hun gading was. Uit bodemonderzoek blijkt dat het Hulzedink een zeer oud bosje is. Veel bijzondere plantensoorten verdwenen toen de bosbodem begon uit te drogen. Nu het Oude Diep-project de beek weer laat stromen en er steeds meer water in de beek zal komen, wordt de bos-

bodem natter en krijgt de natuur de kans om zich te herstellen. Veel walletjes die dwars op de beek staan, waren in de loop van de tijd verdwenen. Ze zijn aan de hand van oude kaarten gereconstrueerd en opnieuw aangelegd. Door de bemeste bovenlaag van de weiltes af te halen krijgen plantensoorten die verdwenen leken, er volop nieuwe kansen.

**8** Ga op de driesprong rechtsaf. Aan de overkant van het Oude Diep neemt u linksaf het pad langs de beek.

*Mensen die slecht ter been zijn, gaan niet over de beek, maar blijven aan deze kant van het water en volgen de asfaltweg tot (9).*

Stelt u zich eens voor: pas geleden lag hier nog een keurige rechte afwateringssloot! Graafmachines zochten de eeuwenoude bedding van het Oude Diep weer op en de beek mag zijn gang weer gaan. Links en rechts van de beek geven de bomen op de beekdalbegeleidende wallen de grens van het beekdal aan, dat hier nog geen honderd



foto: Jaap de Vries



foto: Pauline Leene

### Een voorde door het Oude Diep

Tijdens de wandeling steekt u het Oude Diep over via een voorde van zwerfkeien. De stenen zijn deels gevonden tijdens de reconstructiewerkzaamheden in het beekdal.

Overigens, we noemen het wel een voorde, maar eigenlijk is het dat niet. Een voorde was vroeger simpelweg een doorwaadbare plaats in de beek. Vaak was het een wat zanderige plek waar je met paard en wagen gemakkelijk langs kon. De naam 'Zandvoort' herinnert daar nog aan.

Vroeger waren er in Drenthe weinig bruggen en de veldwegen leidden dan ook naar voordoen door de tientallen riviertjes en beken. Meestal stond er niet veel water in de beek en kon je gemakkelijk aan de overkant komen. 's Winters echter en als het een tijdje veel geregend had, moest je hele einden om.

Maar ach, waarom zou je? Wat moest je buiten je dorp in die dagen?

In allerlei plaatsnamen leeft het woord voorde nog voort. Coevorden is in Drenthe uiteraard het bekendste voorbeeld, maak denk ook aan Eexter Zandvoort en Papenvoort.

meter breed is. Het zal niet lang meer duren of de drassige weiltes langs het Oude Diep zullen weer volop in bloei staan met het roze-rood van de echte koekoeksbloem en het geel van de dotterbloem en de egelboterbloem. En wie weet, komen ook de orchideeën de komende jaren weer terug!

**9** Via de voorde aan de overkant van de beek gekomen slaat u op de asfaltweg rechtsaf.

**10** Neem het pad links in de richting van de berg en ga voor het groene hek rechtsaf. U volgt het pad langs de oeverkant dat u terugbrengt naar de parkeerplaats. Op weg terug naar de parkeerplaats moet u eigenlijk nog 'ns een keer goed om u heen kijken om u te realiseren dat u in een heel bijzonder gebied bent. U ziet een natuurlijke waterpartij die een sloot blijkt... U ziet een berg die eigenlijk helemaal geen berg is... En u ziet natuur op plaatsen waar een paar jaar geleden nog aardappels verbouwd werden.

## Het Drentse Landschap



© Stichting 'Het Drentse Landschap' (maart 2001)

Bezoekadres: Kloosterstraat 5 - 9401 KD Assen - Postadres: Postbus 83 - 9400 AB Assen

Tel. (0592) 31 35 52 - e-mail: mail@drentslandschap.nl